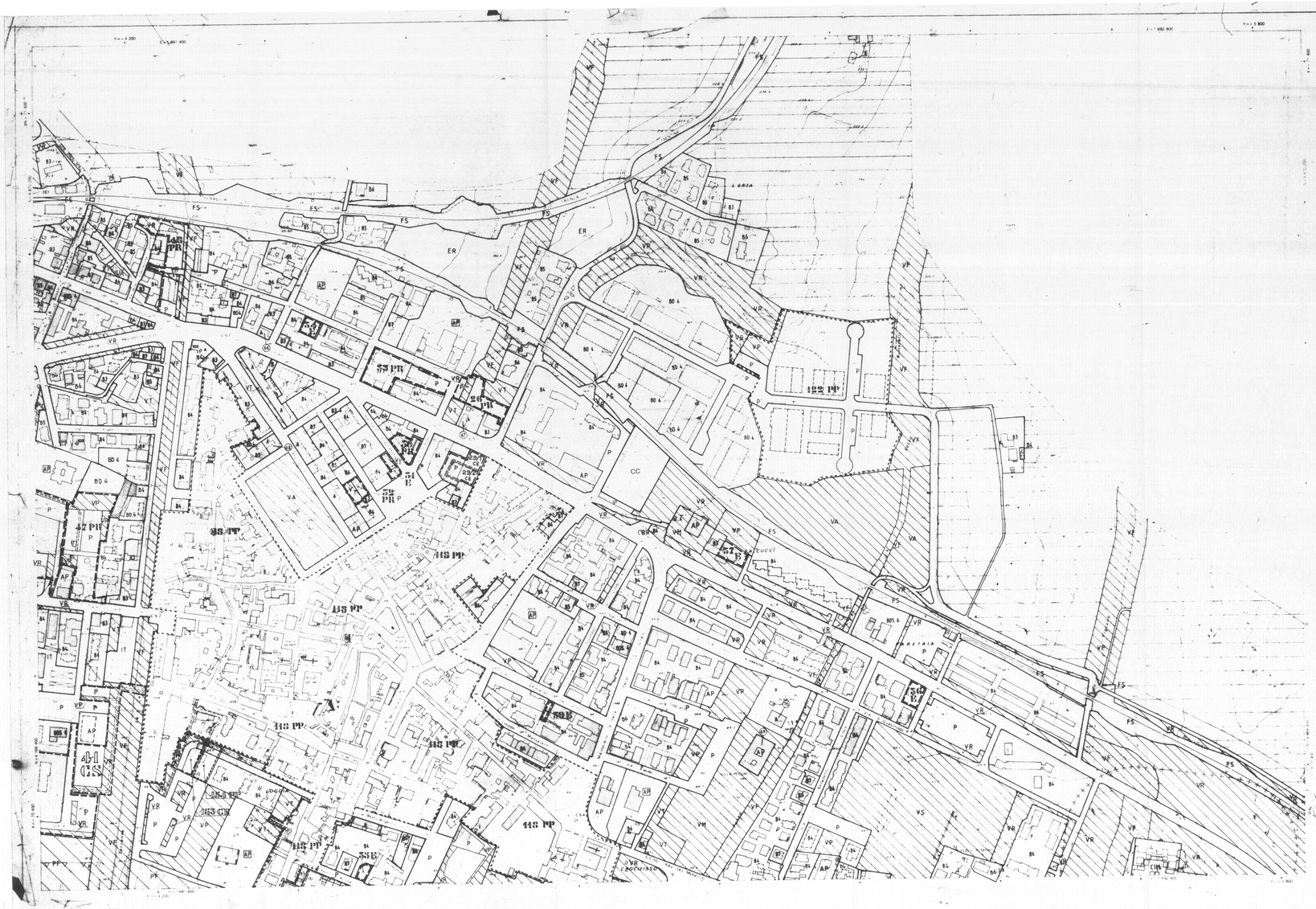

LEGENDA

	art. 13: zone boscate
IB	art. 13: zone interclusse dal bosco
	art. 14: zone destinate ad usi agricoli
ER	art. 14: zona destinata ad usi agricoli con vincolo non aedificandi
F1	
F2	art. 15: zone territoriali d'interesse generale per la salvaguardia di recupero e la valorizzazione delle risorse ambientali e paesaggistiche
F3	
	art. 16: zone per [illegible]
AP	art. 17: aree per l'istruzione
AP	art. 18: aree per attrezzature civili e per [illegible]
VP	art. 19: zone a verde pubblico
VA	attrezzato
VS	sportivo
P	art. 20: aree per parcheggio pubblico
VT	art. 21: zone a verde privato
VM	art. 21: parchi e giardini nominati
VR	art. 21: zone a verde di rispetto ambientale
A	art. 22: zone degli insediamenti del seggiolino antico
Bn°	art. 22: insediamenti consolidati con destinazione prevalentemente residenziale
BD n°	produttiva
BDS n°	produttiva commerciale/ferroviaria
E	[illegible]
X	[illegible]
	[illegible]
	[illegible]
	[illegible]

CC	art. 46: Caserma dei Carabinieri
nrPP	art. 23: zone di completamento (per il numero cfr. allegato C alle N.T.A.)
PL	varianti adottate
nrE	piani particolareggiati adottati
nrCB	lottizzazioni già convenzionate
nrPR	interventi edilizi diretti
n°C	comparti edificatori
n°CS	art. 27: zone di recupero (per il numero cfr. allegato D alle N.T.A.)
CBR	art. 28: nuovi complessi insediativi con destinazione prevalentemente residenziale
FS	mista
AV	(per il numero cfr. allegato E alle N.T.A.)
TB	art. 29: aree per distributori di carburante
IT	art. 30: zone per attrezzature ferroviarie
IS	art. 31: area per l'aviosuperficie di Figliano
VF	art. 32: area per il dermina autobus
PF	art. 33: impianti tecnici
OSP	art. 34: aree per istruzione secondaria superiore
CIM	art. 35: zone cimiteriali e vincolo cimiteriale
DO	
CS	art. 36: attrezzature d'interesse generale, commerciale sportive e per il tempo libero
MC	villaggio Sant'Ilario
GLF	campo Sportivo S. Anselmo
PC	impianto d'motocross a Polcanto
PTP	percorso carrozzeria a Polcanto
	posto tappa alle cassate

COMUNE DI BORGO SAN LORENZO

PROVINCIA DI FIRENZE

1993 VARIANTE GENERALE AL **PRG**

ADOTTATO IL DELIBERA N°

Il Sindaco :

Il Segretario Comunale :

CARTOGRAFIA DI PROGETTO :
STRUTTURA GENERALE DEL PIANO, QUADRO DELLE PREVISIONI (azzonamento), DISCIPLINA DEL PATRIMONIO ESISTENTE NEL TERRITORIO URBANO

PROGETTO
arch. Salvatore Romano

COLLABORAZIONE
arch. Vinciane Mahieu

TAVOLA N° 78

SCALA 1/2000

QUADRO D'UNIONE DEI FOGLI AL 2000

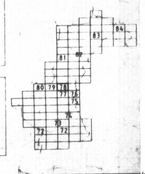

COMUNE DI BORGO SAN LORENZO

PROVINCIA DI FIRENZE

PRG 1993

VARIANTE

ai sensi dell'art. 40 commi da 8 a 20 della L. R. 5/95

Aggiornamento con gli interventi realizzati dalla data di scadenza delle norme di salvaguardia alla data di approvazione della variante al PRG

Ufficio Tecnico: arch. Rodolfo Albisani
Consulente: arch. Luisa Garassino

QUADRO D'UNIONE DEI FOGLI AL 2000

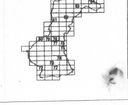

TAVOLA N° **78**

Capoluogo Centro

SCALA 1/2000