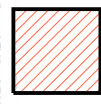


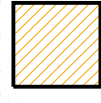


LEGENDA

SISTEMI TERRITORIALI
che fanno riferimento a sistemi di tipo sovracomunale

-  sistema della montagna, crinale dell'Alto Mugello
-  sistema delle pendici collinari e dei terrazzi alluvionali
-  sistema di valle del fiume Sieve
-  sistema delle colline e dei rilievi montuosi Senario, Calvana, Rotondo e Giovi

 **COMUNE DI BORGO SAN LORENZO**
PROVINCIA DI FIRENZE

PIANO STRUTTURALE
Ai sensi della L.R. 1 del 3 gennaio 2005

STATUTO

Tavola STA 1

Titolo : **SISTEMI TERRITORIALI**
(Art. 53 c. 1 lett. a)

Scala di rappresentazione : **1 : 20.000**
Elaborata da : Studio Viviani



Aspetti urbanistici :

Progettisti : arch. Silvia Viviani , arch. Luisa Garassino, arch. Rodolfo Albisani
Collaboratori : arch. Giorgio Vernagione , Barbara Croci, Gerardo Cerulli

Aspetti geologici e agronomici :
Progetto Ambiente Engineering s.r.l.

Progettisti : geologo Alberto Loli, geologo Giovanni Saulle,
dott. forestale Gianni Pesaresi, dott. forestale Giuseppe Ronconi

Comune di Borgo San Lorenzo :

U. O. Pianificazione e gestione del territorio

arch. Rodolfo Albisani, geometra Romano Chiocci, Gianna Scheggi

Aspetti relativi alle linee di indirizzo europee :

arch. Paola Venturi, arch. Francesca Fasano