










LEGENDA

VINCOLI PAESAGGISTICI E AMBIENTALI

-  Vincolo paesaggistico Dlgs 42/2004 (ex L. 1497/1939)
-  Vincolo idrogeologico e forestale
-  Fascia di rispetto corsi d'acqua (L. 431/1985)
-  Siti di Interesse Regionale e Comunitario (SIC - SIR)

Aree percorse da fuoco e relativo anno di evento

-  1996
-  1997
-  1998
-  2003
-  2004

 **COMUNE DI BORGO SAN LORENZO**
 PROVINCIA DI FIRENZE

PIANO STRUTTURALE
 Ai sensi della L.R. 1 del 3 gennaio 2005

QUADRO CONOSCITIVO
 Ricognizione sulla pianificazione sovraordinata

Tavola 3

Titolo : **VINCOLI SOVRAORDINATI PAESAGGISTICI E AMBIENTALI**
 Scala di rappresentazione : 1 : 20.000
 Elaborata da : Studio Viviani



Aspetti urbanistici :
 Progettisti : arch. Silvia Viviani , arch. Luisa Garassino, arch. Rodolfo Allisani
 Collaboratori : arch. Giorgio Vernaglione , Barbara Croci, Gerardo Cenulli

Aspetti geologici e agronomici:
 Progetto Ambiente Engineering s.r.l.
 Progettisti : geologo Alberto Loli, geologo Giovanni Saulle,
 dott. forestale Gianni Pesaresi, dott. forestale Giuseppe Ronconi

Comune di Borgo San Lorenzo :
 U. O. Pianificazione e gestione del territorio
 arch. Rodolfo Allisani, geometra Romano Chiocci, Gianna Scheggi

Aspetti relativi alle linee di indirizzo europee :
 arch. Paola Venturi, arch. Francesca Fasano