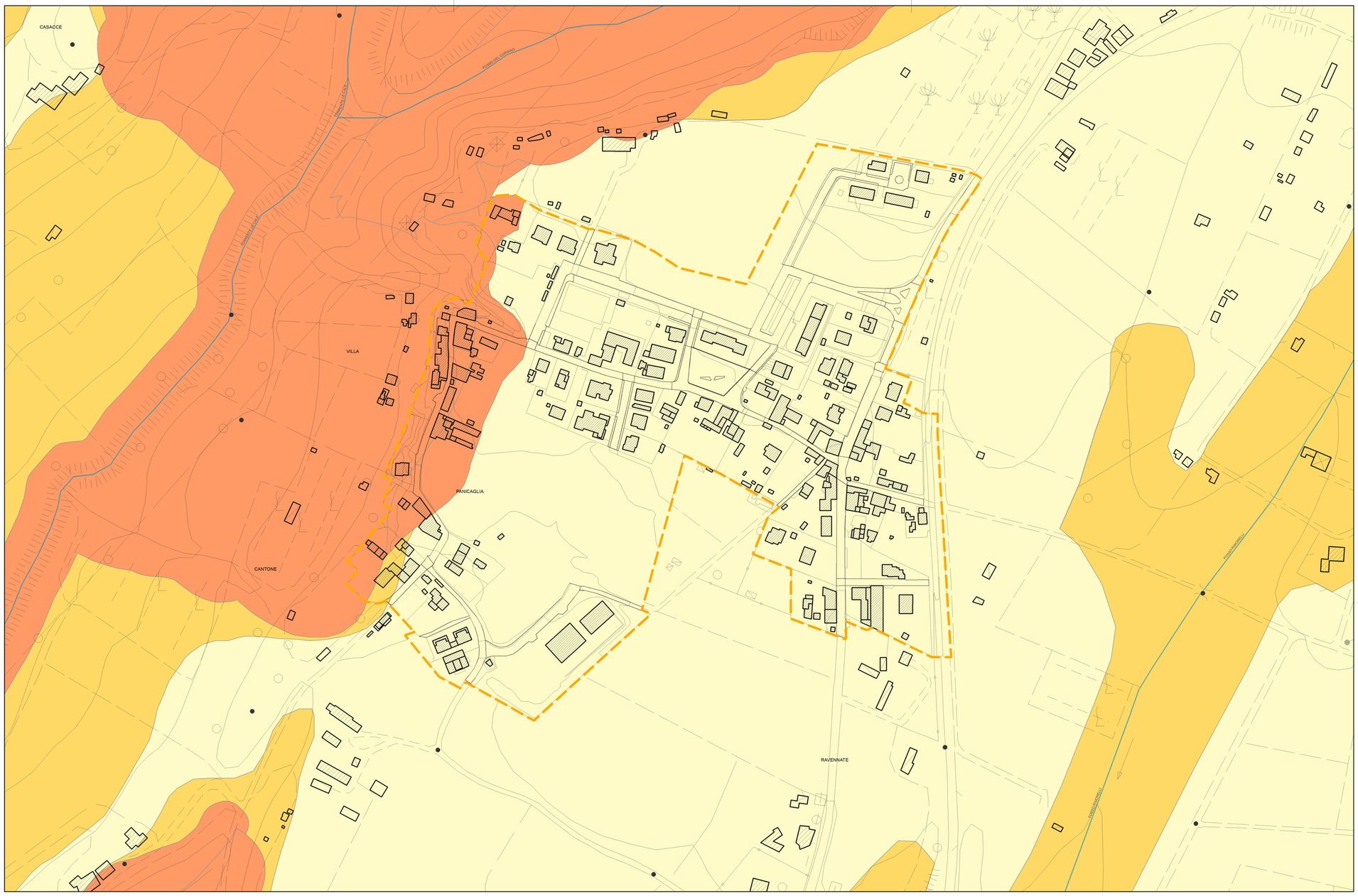

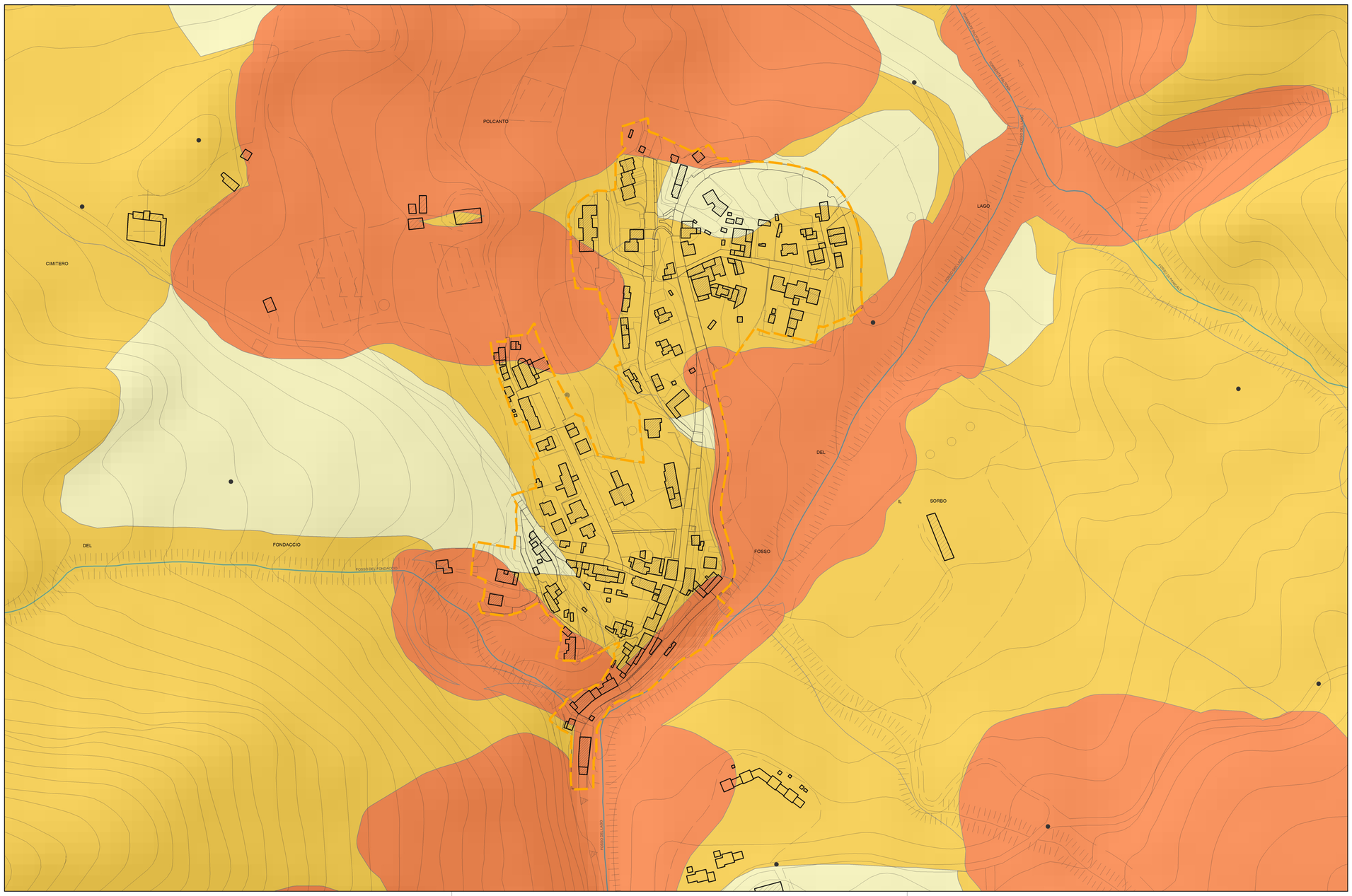

LEGENDA CARTA DELLA PERICOLOSITA' GEOLOGICA

- CONFINI COMUNALI
- PERIMETRO AREE URBANIZZATE E CENTRI ABITATI
- G2
- G3
- G3 *
- G4

REGOLAMENTO URBANISTICO COMUNALE

Comune di
BORGO SAN LORENZO

REGOLAMENTO URBANISTICO

CARTA PERICOLOSITA' GEOLOGICA
PANICAGLIA - POLCANTO

AGGIORNAMENTO DEL QUADRO CONOSCITIVO AL PIANO STRUTTURALE

TAVOLA
3 / 02
2016

scala: 1/ 2.000

QUADRO D'UNIONE

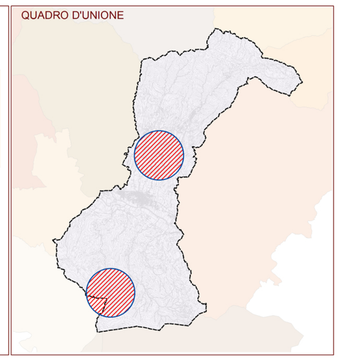

Sindaco e Assessore all'Urbanistica: PAOLO OMOBONI
Redattore: Ing. EMANUELE GRAZZINI

Indagini geologiche: Dott. LUCIANO LAZZERI
Collaboratrice: Dott.ssa ELISA MARIANI

Ufficio Piano Coordinatore: Geom. Romano Chiocci
Arch. Efstratios Stavrakis
Arch. Sabrina Solito
Geom. Nadia Martini
Gianna Scheggi
Paola Butti