



LEGENDA CARTA DELLA PERICOLOSITA' GEOLOGICA

- CONFINI COMUNALI
- - - PERIMETRO AREE URBANIZZATE E CENTRI ABITATI
- G2
- G3
- G3 *
- G4

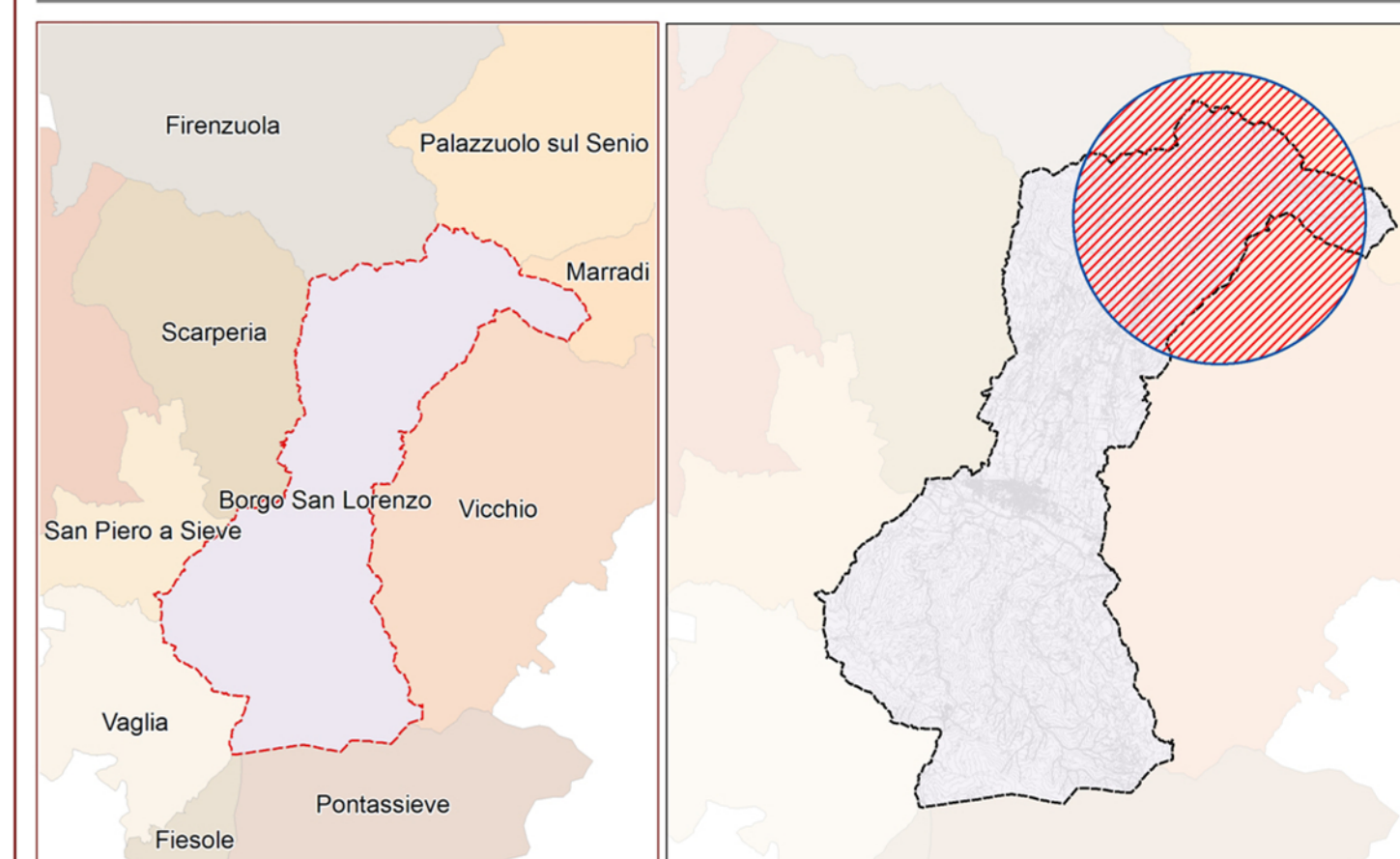
REGOLAMENTO URBANISTICO COMUNALE

Comune di
BORGO SAN LORENZO

CARTA PERICOLOSITA' GEOLOGICA
CASAGLIA - RONTA

TAVOLA
3 / 01
2016



scala: 1/2.000

Sindaco e Assessore all'Urbanistica: **PAOLO OMOBONI**
Redattore: Ing. **EMANUELE GRAZZINI**

Indagini geologiche: Dott. **LUCIANO LAZZERI**
Collaboratrice: Dott.ssa **EISA MARIANI**

Ufficio Piano Coordinatore:
Arch. **Estratos Stavakis**
Geom. **Nadia Martini**

Geom. **Romano Chiocci**
Arch. **Sabrina Solito**
Geom. **Gianna Scheggi**
Paola Buti